COMUNE DI MONTICELLI D'ONGINA
PROVINCIA DI PIACENZA

P.R.G.

Legge Nazionale n. 1150 del 17 Agosto 1942 e successive modifiche
Legge Regionale n. 47 del 7 Dicembre 1978 e successive modifiche
Leggi Regionali n. 20 del 24 Marzo 2000

Adeguato alle varianti approvate con delibera:
- Consiglio Comunale nr 20 del 30/09/2002
- Giunta Provinciale nr 426 del 15/10/2002
- Giunta Provinciale nr 427 del 15/10/2002

tavola	
P2.5	ZONIZZAZIONE DEL TERRITORIO EXTRAURBANO E SISTEMA DEI VINCOLI STORICO-AMBIENTALI
scala 1/5000	

Il Sindaco :

L'Assessore all'urbanistica :

Il Segretario Generale :

Progettista :
Arch. Gian Paolo Passoni - via Borghetto, 2/I - Piacenza - tel0523/327943

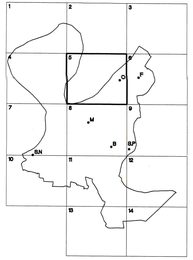

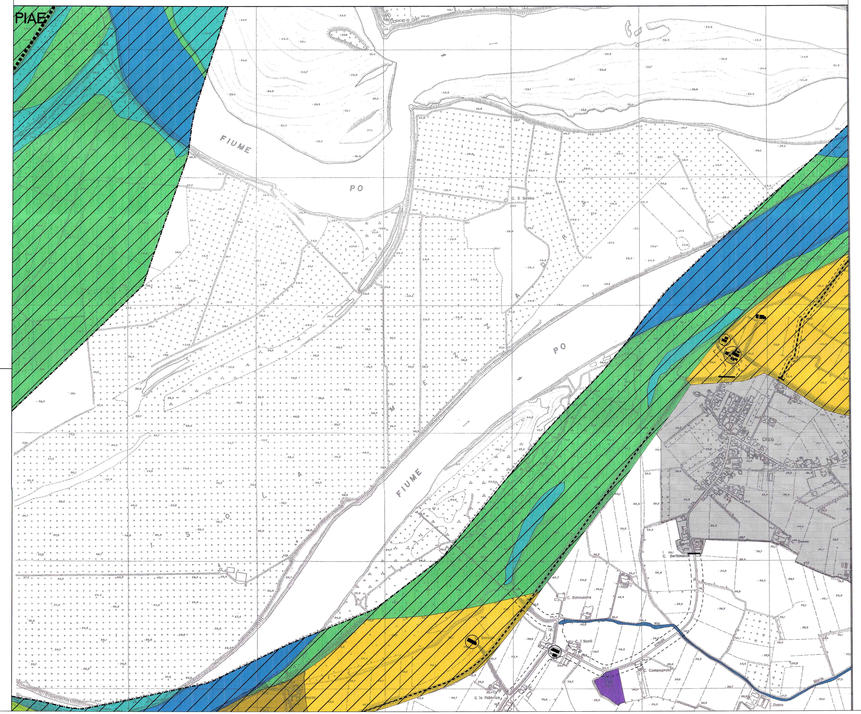

ZONIZZAZIONE DEL TERRITORIO EXTRAURBANO

- CONFINE COMUNALE
- AMBITI SOTTOPOSTI A ZONIZZAZIONE IN SCALA 1:2000
- ZONA A0: CENTRO STORICO DI MONTICELLI (art.34)
- EDIFICI ED INSEDIAMENTI COSTITUENTI UNITA' RURALI IN PIENA ATTIVITA' (art.64)
- EDIFICI ED INSEDIAMENTI CON DESTINAZIONE EXTRAURUALE (art.64)
- EDIFICI ED INSEDIAMENTI NON PIU' DESTINABILI ALL'USO RURALE (art.65)
- NUCLEI EDILIZI - ZONE DI COMPLETAMENTO B7 (art.49)
- ZONE INDUSTRIALI ED ARTIGIANALI DI COMPLETAMENTO ESTERNE AI CENTRI ABITATI - D2 (art.56)
- ZONE PRODUTTIVE D3 NECESSARE ALL'AMPLIAMENTO DELLE IMPRESE ESISTENTI (art.56)
- ZONE PRODUTTIVE D1 ESPANSIONE D5 (art.56)
- ATTIVITA' ZOOTECNICHE ESISTENTI (art.70)
- SERVIZI URBANI - TERRITORIALI (art.74)
- ACQUEDOTTO
- DEPURATORE
- CIMITERO
- PARCHEGGI
- CENTRALE ELETTRICA
- ATTREZZATURA TECNOLOGICA
- FERROVIA E RELATIVA FASCIA DI RISPETTO (art.77)
- TUTELA DELLE VISUALI DI EMERGENZE ARCHITETTONICHE E PAESAGGISTICHE (art.84)
- AREE DI RISPETTO AI POZZI COMUNALI (art.105)
- ZONE DI RISPETTO ALL'IMPIANTO DI DEPURAZIONE (art.106)
- RISPETTO CIMITERIALE (art.74)
- ZONA A1: ALVEO INCISO (art.99)
- ZONA A2: ALVEO DI PIENA (art.99)
- ZONA A3: ALVEO DI PIENA CON VALENZA NATURALISTICA (art.99)
- ZONA B1: CONSERVAZIONE DEL SISTEMA FLUVIALE (art.101)
- ZONA B2: RECUPERO AMBIENTALE DEL SISTEMA FLUVIALE (art.102)
- ZONA B3: AD ELEVATO GRADO DI ANTROPIZZAZIONE (art.103)
- FASCIA C: RISPETTO DELL'AMBITO FLUVIALE (art.104)
- PARCO NATURALISTICO DEL FIUME PO (art.98)
- PIAE — ATTIVITA' ESTRATTIVE PIAE (art.115)
- PAE — ATTIVITA' ESTRATTIVE PAE (art.115)
- ATTIVITA' ESTRATTIVE PAE ART. 6a (art.115)
- IDCn — DISTRIBUTORI CARBURANTE (telegeno A - - ital
- b1/b2 — ATTIVITA' COMMERCIALI (telegeno A - - ital 4+ attivita' esistenti
- NUOVA VIABILITA' DI INTERESSE TERRITORIALE (art.76)
- PERCORSI PEDONALI E CICLABILI DI INTERESSE PANORAMICO (art.93)
- FASCE DI RISPETTO STRADALE (art.76)
- LIMITE DEL CENTRO ABITATO (art.76)
- PERIMETRO DELLE ZONE DISCIPLINATE DAL P.U.E.
- FASCIA E LINEA ENEL DA 15 KV (art.107)
- FASCIA E LINEA ENEL DA 132 KV (art.107)
- ANTENNE RADIO MOBILI

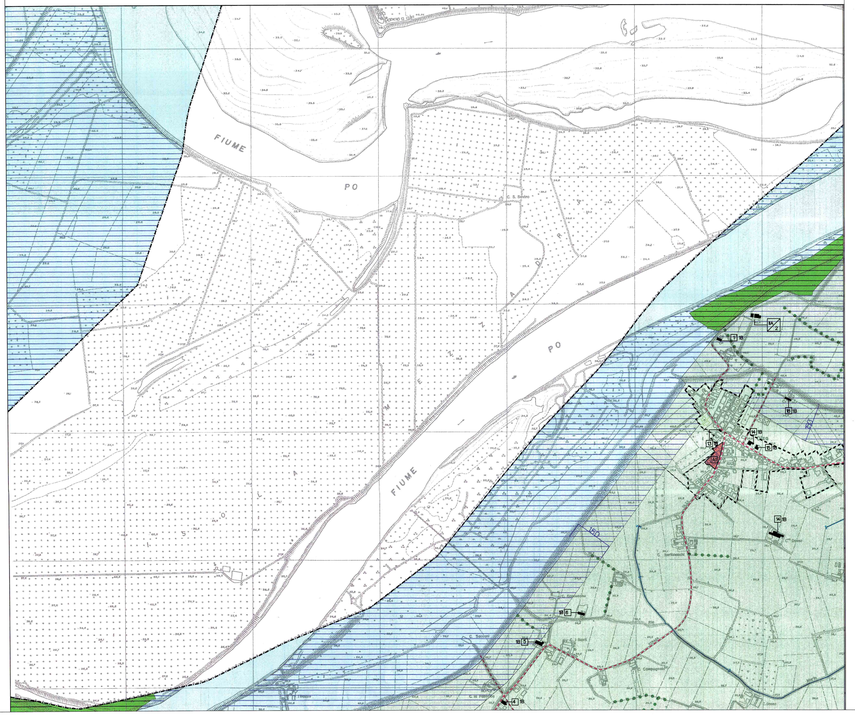

SISTEMA DEI VINCOLI STORICI ED AMBIENTALI

- CONFINE COMUNALE
- PERIMETRO DEL TERRITORIO URBAZZATO (art.12 L.R.N 47/78)
- ZONA A0 CENTRO STORICO DI MONTICELLI (art.34)
- A1 — ZONE OMOGENEE A1/A2 (art.37)
- A3/n — EDIFICI E COMPLESSI INSEDIATIVI DI CARATTERE STORICO (art.37)
- II A/n — COMPLESSI INSEDIATIVI DI VALORE AMBIENTALE (art.42)
- I 3c — EDIFICI DI VALORE TERTIOMONALE - UNITA' DI PAESAGGIO DI APPARTENENZA (art.47)
- MANUFATTI DI VALORE AMBIENTALE (art.41)
- AREA FORESTALE (art.83)
- FILARI PRINCIPALI (art.83)
- FILARI DI GELSO (art.83)
- ALVEO ATTIVO E TERRITORIO RIVIERASCO DEL FIUME PO (art.88)
- PIANURA MEANDRIFORME RECENTE ED ANTICA (art.87)
- BASSA PIANURA PIACENTINA (art.86)
- TERRITORIO URBANIZZATO (art.89)
- AMBITI DI INTERESSE ARCHEOLOGICO E PALEONTOLOGICO (art.90)
- AREA TUTELATA AI SENSI DELL'ART.49 del D.L.vo n.490 del 20/10/1999(art.90)
- ELEMENTI DELLA CENTURIAZIONE (art.91)
- IDROGRAFIA STORICA (art.92)
- VIABILITA' STORICA (art.93)
- FASCIA DI TUTELA EX LEGGE 431/85